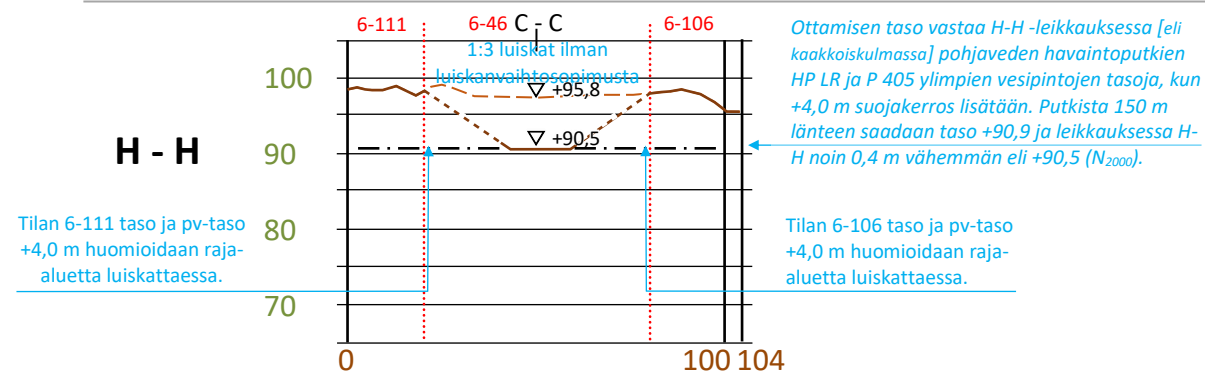
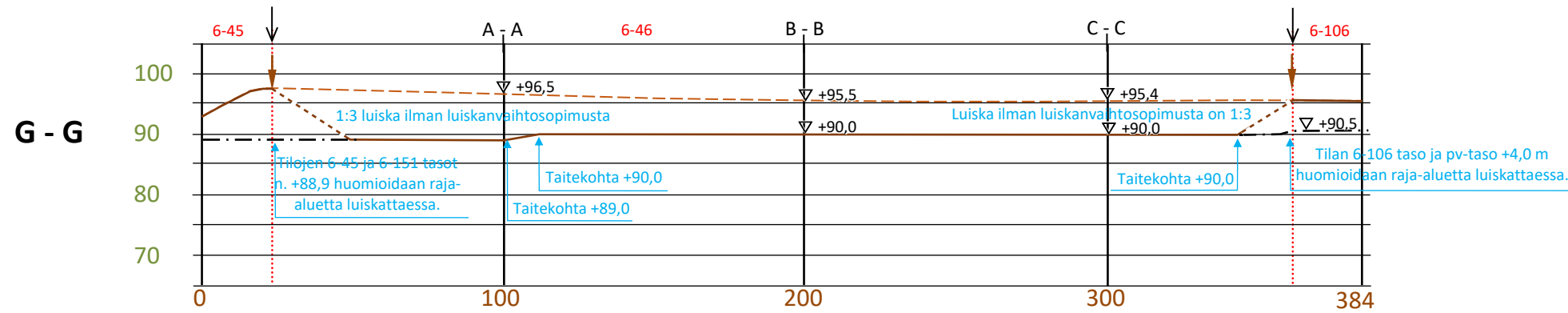
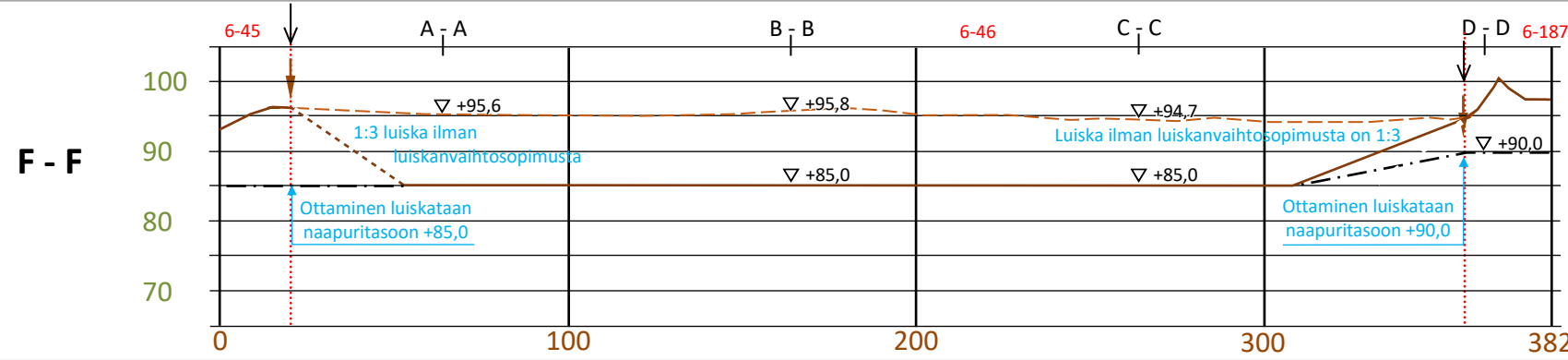
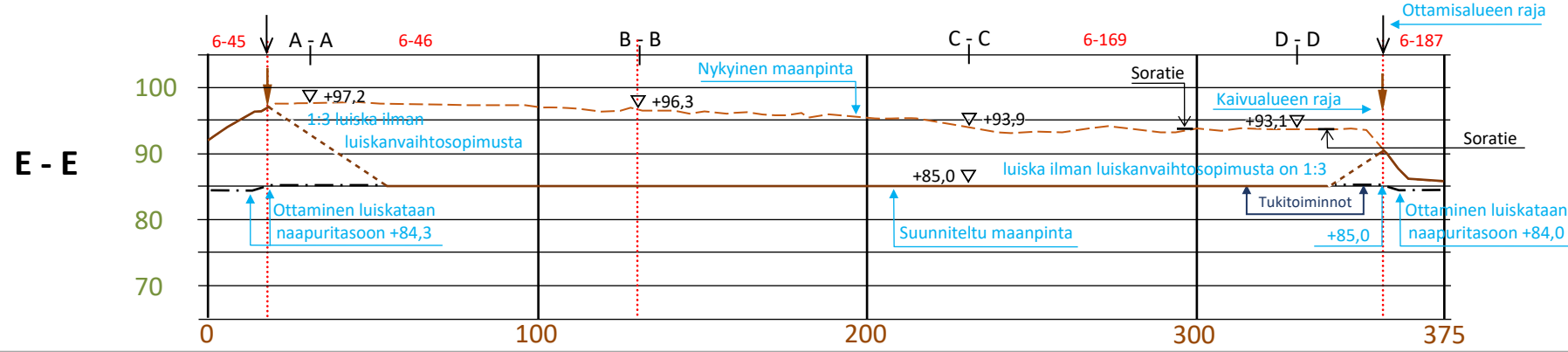


POIKKILEIKKAUKSET E-E, F-F, G-G ja H-H



- 6-106 Tilan raja ja numero
- Pintamaan läjitys
- Viimeistely luiska 1:3
- Soratie
- Pituus- tai poikkilinjan sijainti
- Ottamisalueen raja
- Kaivualueen raja
- Nykyinen maanpinta
- Suunniteltu pohjan lopullinen pinta

Kunta Oripää	Kylä -	Rn:o 6:46 ja 6-169	Sijainti- ja korkeustiedot ETRS-TM35FIN ja N2000
Rakennustoimenpide Maa-ainesten ottaminen	Piirustuslaji Maa-ainesten ottamissuunnitelma	Juokseva No 3b/5	
Kohteen nimi ja osoite Käinänhaudan sora-alue Tapio Pauna Letkunsuontie 46 32500 ORIPÄÄ	Piirustuksen sisältö Poikkileikkaukset	Mittakaava 1:2000 1:1000	
Suunnittelija KV Ympäristökonsultointi, Kai Vuorinen	Suunnitteluala YMP	Työ No T202601	Piirustus No T202601/3b
	PVM 30.3.2026	Yhteyshenkilö Kai Vuorinen, 0400 358 551	