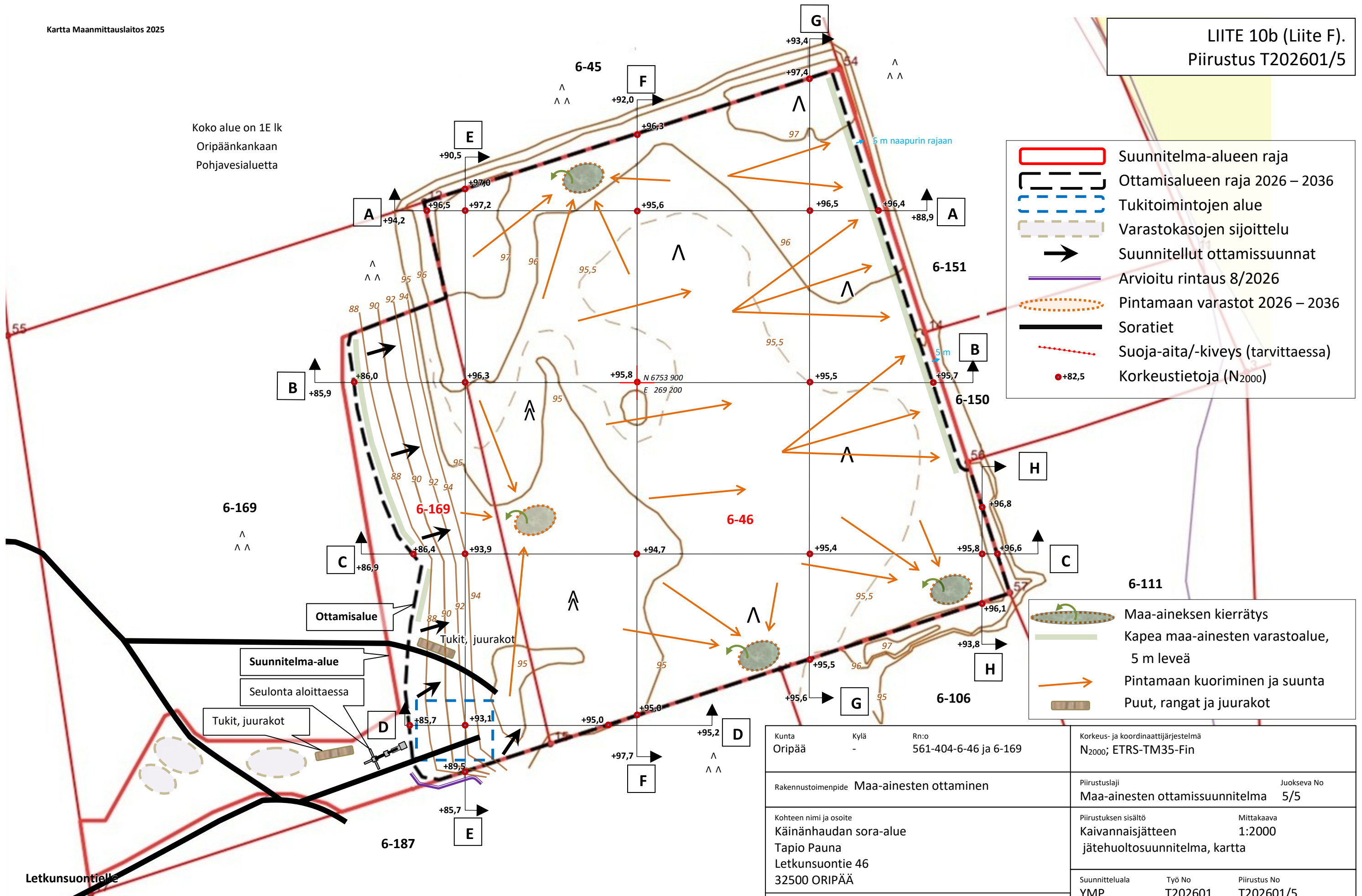

















Koko alue on 1E lk
Oripäänkankaan
Pohjavesialuetta



-  Suunnitelma-alueen raja
-  Ottamisalueen raja 2026 – 2036
-  Tukitoimintojen alue
-  Varastokasojen sijoittelu
-  Suunnitellut ottamissuunnat
-  Arvioitu rintaus 8/2026
-  Pintamaan varastot 2026 – 2036
-  Soratiet
-  Suoja-aita/-kiveys (tarvittaessa)
-  Korkeustietoja (N₂₀₀₀)

-  Maa-aineksen kierrätys
-  Kapea maa-ainesten varastoalue, 5 m leveä
-  Pintamaan kuoriminen ja suunta
-  Puut, rangat ja juurakot

Ottamisalue
Suunnitelma-alue
Seulonta aloittaessa
Tukit, juurakot

Kunta Oripää	Kylä -	Rn:o 561-404-6-46 ja 6-169	Korkeus- ja koordinaattijärjestelmä N ₂₀₀₀ ; ETRS-TM35-Fin
Rakennustoimenpide Maa-ainesten ottaminen	Piirustuslaji Maa-ainesten ottamissuunnitelma		Juokseva No 5/5
Kohteen nimi ja osoite Käinänhaudan sora-alue Tapio Pauna Letkunsuontie 46 32500 ORIPÄÄ	Piirustuksen sisältö Kaivannaisjätteen jätehuoltosuunnitelma, kartta		Mittakaava 1:2000
Suunnittelija KV Ympäristökonsultointi, Kai Vuorinen	Työ No T202601	Piirustus No T202601/5	
	PVM 30.3.2026	Yhteyshenkilö Kai Vuorinen, 0400 358 551	
	Suunn. KV	Tark. KV	

Karttapohja (MML 2025) on N₂₀₀₀-järjestelmän mukainen. Korkeustiedot ja -käyrät sekä pohjavesitiedot ovat N₂₀₀₀-järjestelmässä.

Letkunsuontielle