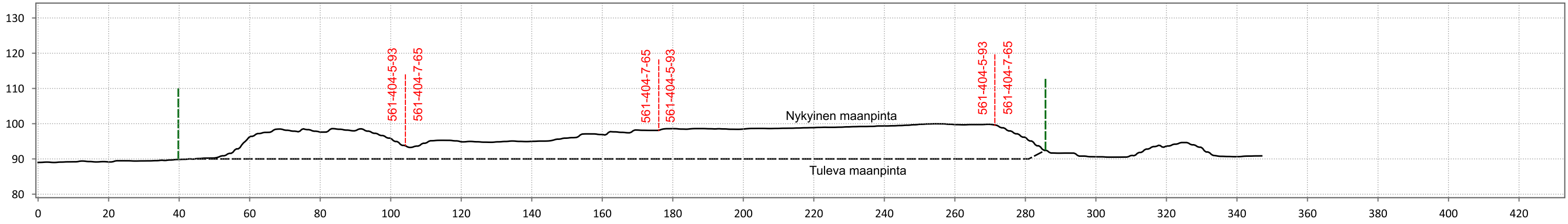
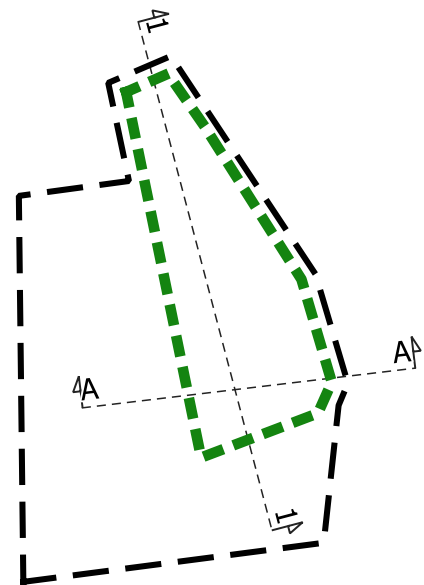
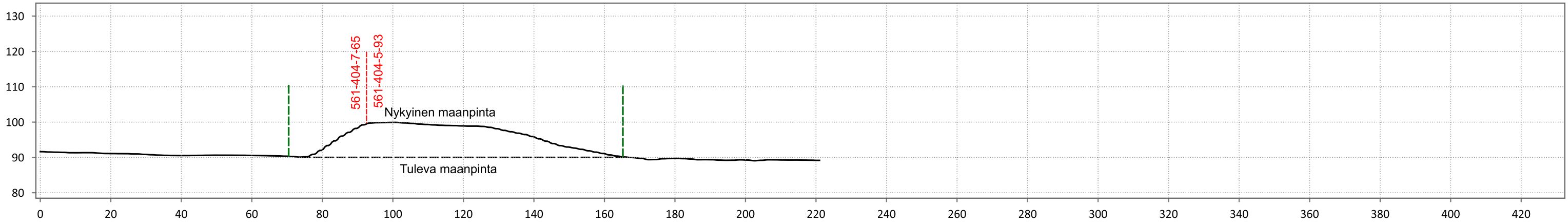


1 - 1



A - A



-  Kiinteistöraja
-  Ottamisalueen raja
- Koordinaattijärjestelmä: ETRS-TM35FIN
- Korkeusjärjestelmä: N2000
- Korkeusmalli: MML (ladattu 9.8.2024)
- Maastotietokanta: MML (ladattu 9.8.2024)

Hankkeen nimi Saari, Oripää Maa-ainesten ottamissuunnitelma		
Piirustuksen sisältö Leikkaukset		
Rautakatu 5 20520 Turku www.promethor.fi		Tilaja K&T Saari Oy
Projekti PR11872		
Päiväys ja suunnittelija 29.11.2024 Olli Laivoranta	Mittakaava 1:1 100	Piirustusnumero 003